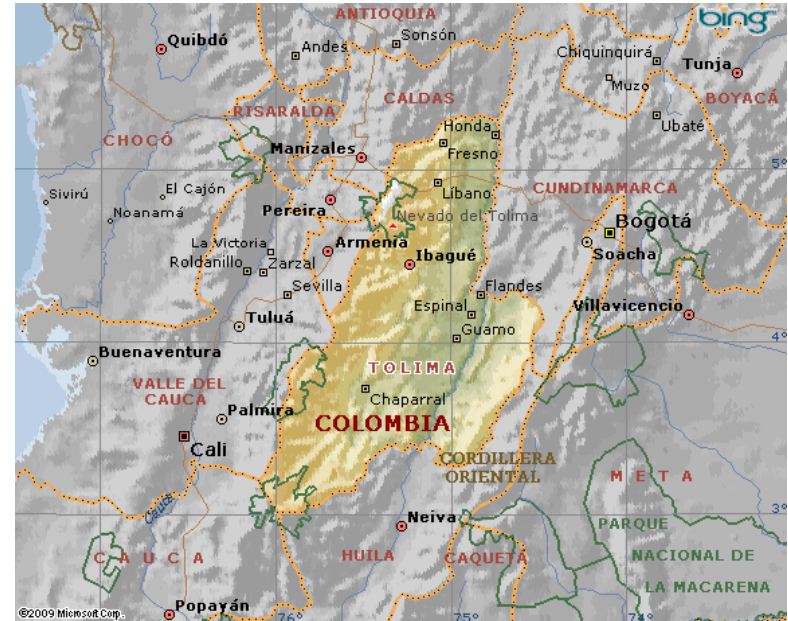
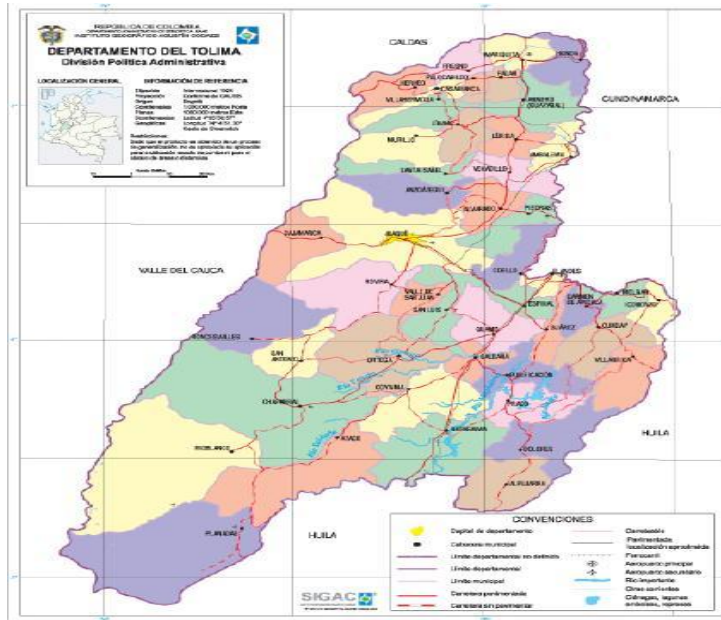






TOLIMA GENERALIDADES



TOLIMA GENERALIDADES

SÍMBOLOS

<u>Tolima</u>	<u>Ibagué</u>
 	 
<p><u>HIMNO</u></p> <p>Canta el alma de mi raza en el Bunde de Castilla y este canto es sol que abraza.</p> <p>Nacer, vivir, morir amando al Magdalena la pena se hace buena y alegra el existir.</p> <p>Baila, baila, baila sus bambucos mi Tolima y el aguardiente es más valiente y leal.</p> <p>Soy vaquero tolimense y en el pecho llevé espumas va mi potro entre las brumas con cocuyos en la frente y al sentir mi galopar galopa el amor del corazón.</p> <p>Pues mi rejo va enlazar las dulzuras del amor con la voz de mi cantar</p>	<p><u>HIMNO</u></p> <p>Mi raza es pijao de sangre bravía, Yo soy tierra firma y quiero cantar Con tunjos, mohanes, brujas, patasolas. Soy un paraíso y el más musical.</p> <p>Por mis venas corren. Guitarras, tambores, Las flautas y tiples que entonando van con el alma alegre un gran Sanjuanero diciéndole a todos yo soy tu ciudad.</p> <p><u>CORO</u></p> <p>Canto de ternura que arrulla al Combeima cantando al Tolima su historia y su paz Ayer fuiste un pueblo hoy la capital de Colombia eres ciudad musical.</p> <p>Tierra de grandeza vestida de Ocobos desde el gran nevado entonando está el himno mas bello de música eterna Que a todos encanta ciudad musical</p> <p>Yo llevo en mi pecho este gran cantar tierra soberana de libertad Eres alegría y tierra de paz. Ibagué soñada eres mi ciudad.</p>

TOLIMA GENERALIDADES

Tolima



Ibagué



DIVISIÓN POLÍTICO-ADMINISTRATIVA

Superficie: 23.562 km²

El departamento de Tolima está dividido en:

- 47 municipios.
- 30 corregimientos.
- 217 inspecciones de policía.

Superficie: 1.439 km²

La ciudad de Ibagué está dividida y cuenta en su área rural con:

- 17 corregimientos divididos en Inspecciones de Policía y en su cabecera municipal en:
- 13 comunas administrativas conformadas por barrios.

TOLIMA GENERALIDADES

<u>Tolima</u>	<u>Ibagué</u>
<u>POBLACIÓN</u>	
<p>Según las proyecciones del DANE 1.396.038 habitantes.</p> <p>Etnografía</p> <p>Mestizos (84,46%) Blancos (10,00%) Amerindios (4,32%) Negros o Afrocolombianos (1,22%)</p>	<p>Según las proyecciones del DANE, para 2012 Ibagué cuenta con una población de 537.467 habitantes.</p> <p>Etnografía</p> <p>Mestizos (84,46%) Blancos (10,00%) Amerindios (4,32%) Negros o Afrocolombianos (1,22%)</p>
<u>UBICACIÓN GEOGRÁFICA</u>	
<p><u>Limita:</u></p> <ul style="list-style-type: none"> • Limita por el Norte con el departamento de Caldas • por el Este con el departamento Cundinamarca. • por el Sur con los departamentos de Huila y Cauca. • por el Oeste con los departamentos de Quindío, Risaralda y Valle del Cauca. 	<p><u>Limita:</u></p> <ul style="list-style-type: none"> • Limita al norte con Anzoátegui y Alvarado. • por el oriente con Piedras y Coello. • al sur con San Luis y Rovira. • por el occidente con Cajamarca y los departamentos del Quindío y Risaralda.

TOLIMA GENERALIDADES

<u>Tolima</u>	<u>Ibagué</u>
<u>VÍAS DE COMUNICACIÓN</u>	
<p>La red vial del departamento de Tolima une todas las cabeceras municipales con la capital; así mismo, la zona agroindustrial del valle del Magdalena posee excelentes vías que comunican con Bogotá, Cali, Medellín y la vía a Honda, que une el norte del Tolima con los departamentos de Caldas, Risaralda y Cundinamarca. El transporte aéreo se concentra principalmente en el aeropuerto "Perales". Existen, además, numerosos aeródromos en su mayoría privados, y algunos aeropuertos secundarios.</p>	<ul style="list-style-type: none"> • Aérea: Ibagué cuenta con el aeropuerto de Perales que lo comunica con las principales ciudades del país, • Terrestre: Cuenta con una excelente red vial de carreteras que comunica a Ibagué con todos los departamentos vecinos y a través de ellos con el resto del país. <p>Por su ubicación geográfica, en el centro del país, Ibagué es paso obligado para los turistas que recorren el país.</p>

TOLIMA GENERALIDADES

<u>Tolima</u>	<u>Ibagué</u>
<u>HIDROGRAFÍA</u>	
<ul style="list-style-type: none"> • El sistema fluvial del departamento de Tolima tiene como eje el río Magdalena que atraviesa el territorio de sur a norte. • La cuenca más importante es la del río Saldaña con 9.800 km², que equivale al 41,5% de área departamental. • también se destacan la cuenca del río Coello, con 2.000 km², Totare con 1.744 km², y otras de menor superficie como las del Gualí, Sabandija, Recio, Lagunillas, Opía, Anchique, Chenche y Atá. • estas cuencas se caracterizan por tener corrientes caudalosas de alta capacidad de arrastre, en varios casos alimentadas por los glaciares de los picos nevados. 	<p>El área municipal de la ciudad de Ibagué se encuentra regada por los ríos:</p> <ul style="list-style-type: none"> • Albarado • Cócora • Combeima • Coello • Chipalo • La china • Opía • Romualdo • Toche • Tohecito <p>Además de otras corrientes menores.</p>

TRANSPORTE

TRANSPORTE TERRESTRE

El Terminal de Transportes de Ibagué S.A.; se encuentra ubicado en pleno centro de Ibagué, entre la carrera Primera y avenida del Ferrocarril y entre calles 19 y 22.

Las obras comprenden una moderna edificación de 4.800 M2, con salas de espera, taquillas, locales comerciales, oficinas, bodegas para el servicio de encomiendas y otras áreas de servicio

TRANSPORTE AÉREO

Aeropuerto de Ibagué

El aeropuerto de Ibagué, conocido como aeropuerto de Perales, sirve a la localidad de Ibagué y al departamento de Tolima, Colombia. Opera con vuelos domésticos con destinos a Medellín y Bogotá. Las aerolíneas que operan en el aeropuerto son Avianca y LAN Colombia.

Ubicación

El aeropuerto se ubica a 5 km (3 millas) al este de la localidad de Ibagué.

Cantidad de terminales - 1 -

Transporte

Taxis comunican al aeropuerto con la ciudad de Ibagué y su zona de influencia. Las paradas de taxis se ubican frente a la puerta principal de la terminal.

TURISMO

Con el turismo como industria verde, el departamento del Tolima desarrollo centros turísticos de importancia en los municipios denominados de “Tierra Caliente”, que cuentan con parques acuáticos, ráfiting en el río Sumapaz de Melgar, Carmen de Apicala,coello Flandes y Suárez. Al norte del departamento con Mariquita, Honda, Ambalema y Falan con el turismo histórico colonial en combinación con parques acuáticos. Al sur encontramos turismo de tierra caliente con la represa de Prado enfocada a la pesca deportiva y los deportes náuticos enmarcado en expresiones amerindias regionales en cerámica donde resalta la de la chamba y la cestería, elaboradas por las comunidades indígenas pijao y con paisajes como el Cerro del Pacandé y el Desierto de la Tatacoa en la margen occidental enarcado en el valle del Río Magdalena en el municipio de Natagaima. En el centro del departamento los municipios de Ibagué, Murillo y Líbano con el Parque Nacional de los Nevados promueven el turismo de carácter ecológico y deportes de montaña como la escalada.



TURISMO

Atractivos turísticos

- El departamento de Tolima ofrece innumerables atractivos turísticos desde el punto de vista natural, cultural y científico. Entre los principales sitios turísticos se encuentran el museo de arte y tradiciones populares de El Espinal, los centros históricos de Ambalema, Mariquita y Honda. En ecoturismo son de gran importancia los parques nacionales naturales de Los Nevados y Las Hermosas. Un gran atractivo lo constituyen las fiestas de San Pedro y San Juan, en El Espinal, y las fiestas patronales de los municipios, así como el festival folclórico de Ibagué. El departamento cuenta con tres centros turísticos de gran importancia en el centro del país: Melgar, Honda y Mariquita.

Ferias y fiestas

Ferias y Fiestas de Ibagué:

- Festival de Duetos Garzón y Collazos
- Festival Folclórico Colombiano
- Campeonato Nacional de Billar

Ferias y Fiestas de Ambalema:

- Fiestas de San Sebastián

Ferias y Fiestas de Anzoategui:

- Festival de la Fresa

Ferias y Fiestas de Carmen de Apicalá:

- Fiestas de la Virgen del Carmen

Ferias y Fiestas de Chaparral:

- Fiestas de la Virgen del Carmen

Ferias y Fiestas de Espinal

- Festival del Bunde

- Fiestas del San Pedro en El Espinal, Tolima



Libertad y Orden

Ministerio de Comercio, Industria y Turismo
República de Colombia

-